


Coördonnées - Coördinaten		
Lambert 72		
	X	Y
1	150458.44	176091.61
2	150457.70	176127.91
3	150454.19	176142.65
4	150487.82	176144.87
5	150520.73	176152.15
6	150539.11	176158.95
7	150556.73	176167.66
8	150569.67	176175.35
9	150581.94	176184.07
10	150636.06	176225.35
11	150635.90	176226.00
12	150637.77	176202.71
13	150636.43	176202.04

Coördonnées - Coördinaten		
Lambert 72		
	X	Y
14	150620.76	176191.91
15	150605.01	176181.89
16	150597.99	176177.13
17	150591.09	176172.19
18	150577.92	176162.82
19	150564.02	176154.56
20	150542.24	176143.99
21	150519.36	176136.11
22	150509.46	176120.61
23	150500.14	176111.93
24	150485.59	176098.92
25	150492.69	175932.88
26	150528.69	175932.91



	Alignement à MAINTENIR - te BEHOUDEN rooilijn
	AF te SCHAFFEN rooilijn
	Front de bâtisse à SUPPRIMER - AF te SCHAFFEN bouwlijn
	Alignement à DECRETER - AF te KONDIGEN rooilijn
	Front de bâtisse à DECRETER - AF te KONDIGEN bouwlijn
	Limite cadastrale 2023 - kadastrale grens 2023
	Zone à DESAFFECTER - AF te SCHAFFEN zone
	Assiette visible du chemin existant - Zichtbare bedding van bestaand pad
	Emprise à incorporer dans la voirie - Bij de wegenis in te lijven inneming

VU ET ADOPTE PROVISOIREMENT PAR LE CONSEIL COMMUNAL EN SEANCE DU 6/11/2023.
GEZIEN EN VOORLOPIG AANGENOMEN DOOR DE GEMEENTERAAD IN ZITTING VAN 6/11/2023.

LE PRESENT PLAN A ETE DEPOSE A L'EXAMEN DU PUBLIC DANS LES BUREAUX DE L'ADMINISTRATION COMMUNALE DU 15/11/2023 AU 14/12/2023.

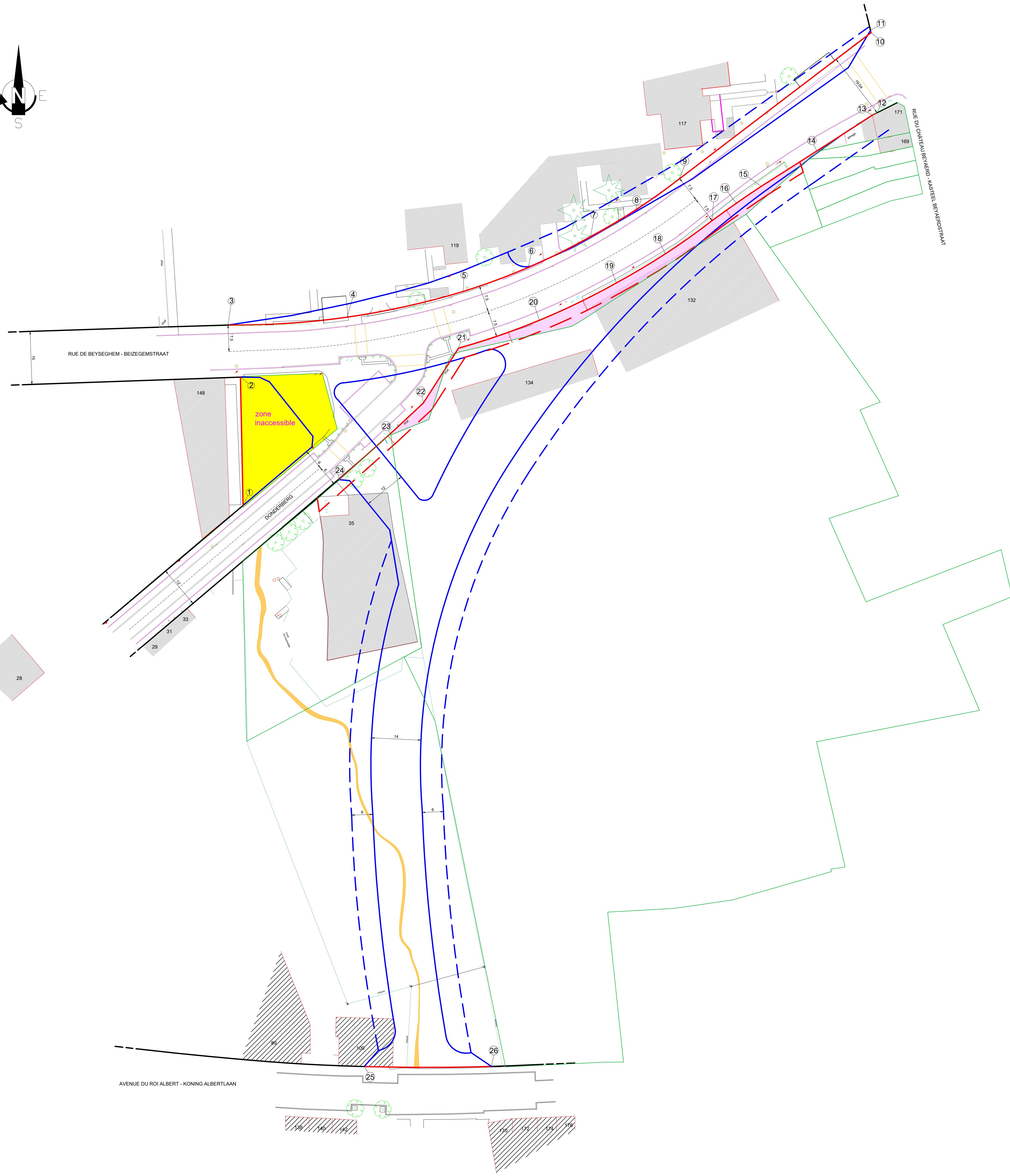
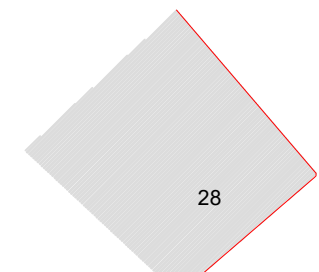
HET PLAN TER INZAGE VAN HET PUBLIEK OP DE GEMEENTELIJKE ADMINISTRATIEBURELEN WERD NEERGELEGD VAN 15/11/2023 TOT 14/12/2023.

VU ET ADOPTE DEFINITIVEMENT PAR LE CONSEIL COMMUNAL EN SEANCE DU
GEZIEN EN DEFINITIEF AANGENOMEN DOOR DE GEMEENTERAAD IN ZITTING VAN

PAR LE CONSEIL :
VANWEGE DE RAAD :

LE SECRETAIRE DE LA VILLE,
DE STADSSECRETARIS,
Dirk LEONARD

LE CONSEIL,
DE RAAD,
Anaïs MAES
Echevine de l'Urbanisme
Schepen van Stedenbouw



VILLE DE BRUXELLES
Département Développement urbain
Direction Planification stratégique et opérationnelle
CELLULE TOPOGRAPHIE ET EXPERTISE

STAD BRUSSEL
Departement Stadsontwikkeling
Directie strategische en operationele planning
CEL TOPOGRAFIE EN EXPERTISE

**PLAN DE MODIFICATION D'ALIGNEMENT
ROOILIJNWIJZIGINGSPLAN**

**AVENUE DU ROI ALBERT - RUE DE BEYSEGHEM
KONING ALBERTLAAN - BEIZEGEMSTRAAT**

levé par : opgemeten door :	dessiné par : getekend door :	vérifié par : nagezien door :	le Directeur, de Directeur,	le Directeur général, de Directeur generaal,	
P. LIEVENS O. OUBRAHAM M. VAN DER LINDEN	P. LIEVENS E. OZER	R. VAN DER PERRE	P. ITSCHERT	M. GOETYNCK	
Géomètre expert Landmeter expert	Géomètre expert Landmeter expert	Chief de service technique Technisch diensthoofd			
LE : 28/10/2021 et DE : 14/01/2022	LE : 17/05/2022 et DE : 02/10/2023	LE : DE :	LE : DE :	LE : DE :	
ECHELLE SCHAAL	1/500				
PLAN N° PLAN Nr.	7578				
INDEX	A	B	C	D	E